


価 格	1,480万円（坪単価：約20.21万円）
土地面積（公簿）	242.06㎡（約73.22坪）
交 通	JR東海道本線【三島駅】1.9km
学 区	山田小学校・山田中学校
物件所在	三島市字細田頭4636番4、字細田4414番3
概 要（土地）	
都市計画	市街化区域
用途地域	第一種低層住居専用地域
建蔽率／容積率	50% / 80%
他の法令上の制限	建築基準法第22条指定区域
条件等	現況渡し
現況／引渡日	更地 / 相談
道 路	西側／幅員6.7m／公道（1項1号）
土地権利	所有権
地 目	宅地
設 備	東京電力・集中プロパンガス・公営水道・公共下水道
備 考	<ul style="list-style-type: none"> ・静岡県建築基準条例第10条（かけ条例） ・最低敷地面積：165㎡ ・上水道：宅内への引込み、及び水道加入金107,800円必要

※物件案内書と現況に相違がある場合は現況を優先します





三島市ハザードマップ



- 凡例
- | | |
|------------|---|
| 対象物件 | ■ |
| 土砂災害特別警戒区域 | ■ |
| 土砂災害警戒区域 | ■ |

イ
□

4636-14
4636-15

ハ
ニ

4636-16
4639-4

ホ
ヘ

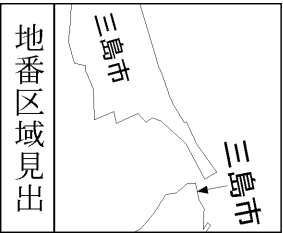
4633-3
4635-17

ト
チ

4636-12
4636-17

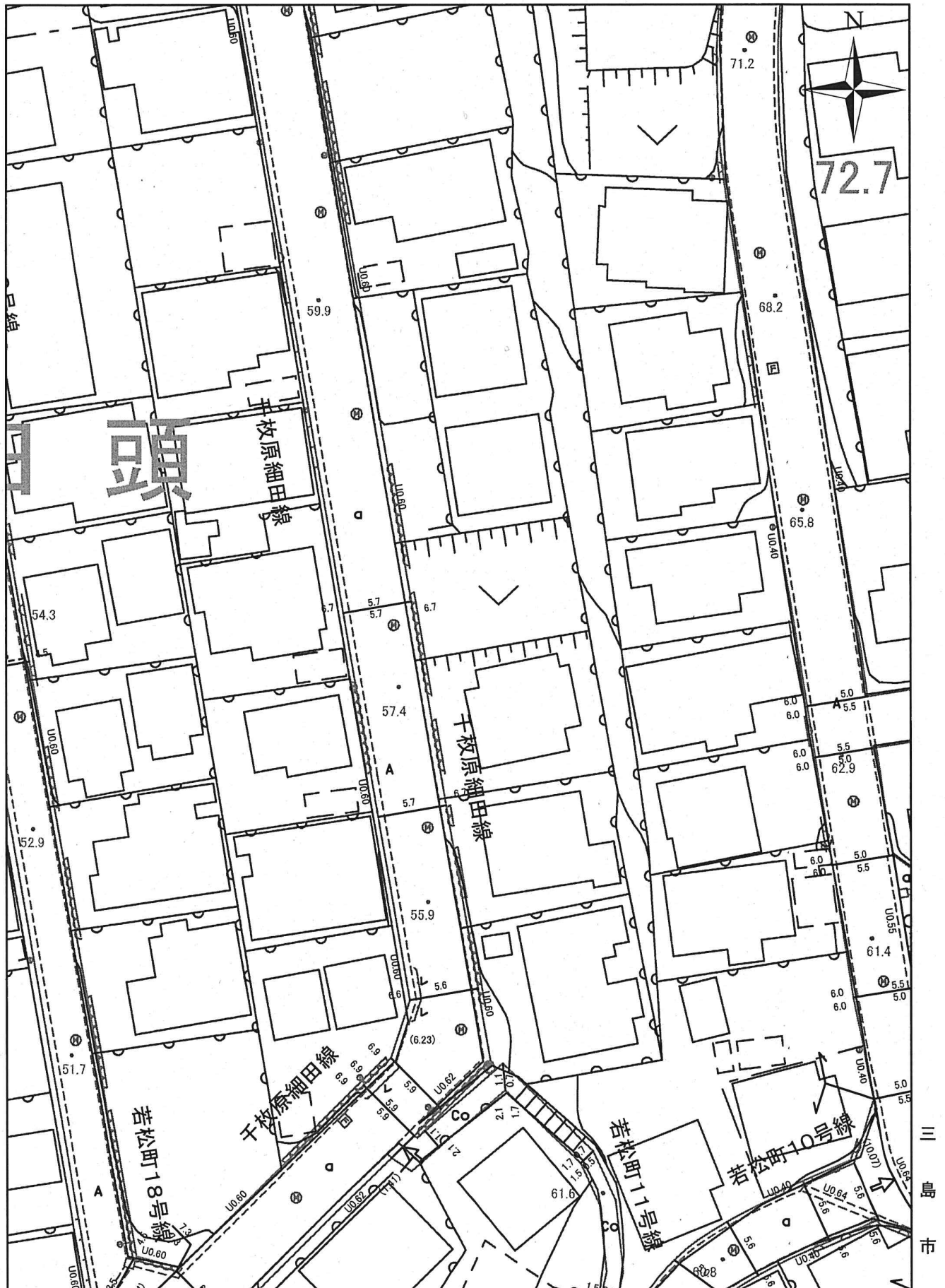
リ

4636-18

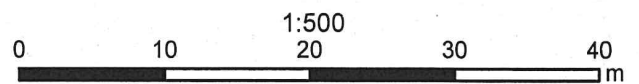


請 求 部 分	所 在	三島市字細田頭					地 番	4636番4		
出 力 縮 尺	1/600	精 度 区 分		座 標 系 又 号 番 号 は 記 号		分 類	地図に準ずる図面		種 類	旧土地台帳附属地図
作 成 年 月 日					備 付 年 月 日 (原図)			補 記 事 項		

三島市道路台帳図



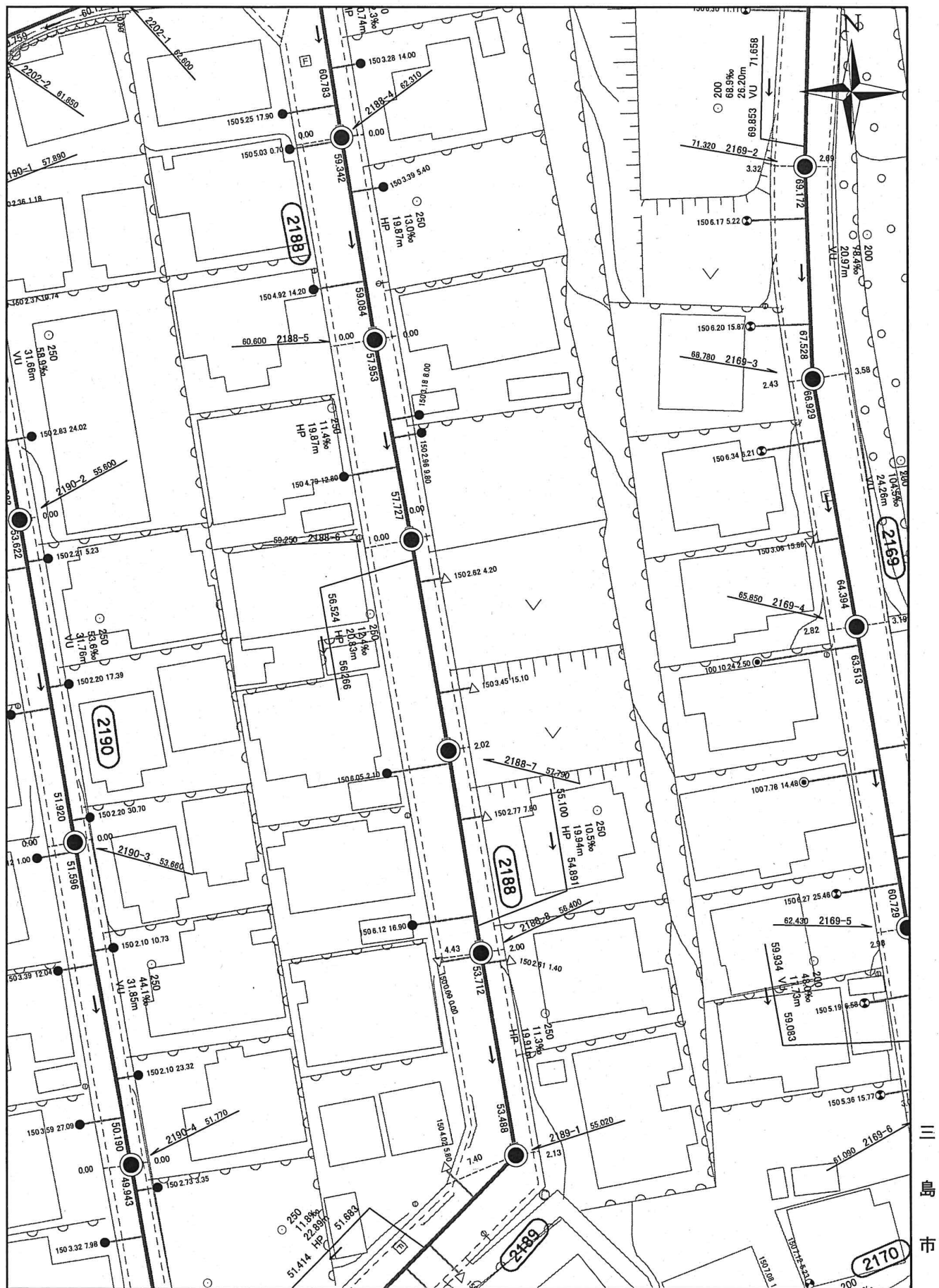
本道路台帳図は、概ねの位置を示しております。
 道路工事等により現況と異なる場合がありますので
 位置情報等は現地でご確認ください。
 なお、本道路台帳図を許可なく複製、転載、配布することを禁じます。



令和6年8月22日



三島市公共下水道台帳図



本公共下水道施設平面図は、下水道管等の概ねの位置を示しております。また、下水道工事や道路工事等により現況と異なる場合がありますので位置情報等は現地でご確認ください。なお、本施設平面図を許可なく複製、転載、配布することを禁じます。

0 10 20 30 40 m

令和6年8月22日

配管図

百合ヶ丘団地（茗松町）



配管図

百合ヶ丘団地（若松町）

